

Acta N°1 Instalación del Tribunal de concurso y fijación de criterios de actuación:


En la ciudad de Montevideo, el día 8 de noviembre de 2024, reunidos en sala de reuniones del Área TIC del Ministerio del Interior, sito en Julio Herrera y Obes 1466 piso 3 y siendo la hora 10, se constituye formalmente el Tribunal de Concurso designado por Resolución ministerial de fecha 5 de setiembre de 2024, integrado por Comisario (PE) Paola Averó y Oficial Ayudante (PA) Ivanna Molina, y en calidad de alterno la Comisario Mayor (PA) Gissela Chagas, para intervenir en el proceso de selección de la convocatoria interna identificada con el código N°0401-C07/24 para Técnico en Información Geográfica - Área TIC/Secretaría, en la modalidad de pase en comisión.-----

Analizadas las Bases del Concurso oportunamente publicadas, el Tribunal conviene adoptar los criterios de actuación que se detallan en la Tabla de Valoración incluyendo el puntaje asignado a las distintas instancias de selección, con la desagregación del puntaje acordado (Ver Anexo Tabla de Valoración).-----

Para constancia de lo actuado, se labra la presente, que se otorga y firma por los comparecientes en el lugar y fecha indicados.-----


Sub Directora Administrativa del
Área T.I.C. - Ministerio del Interior

Crio. Mayor (PA)

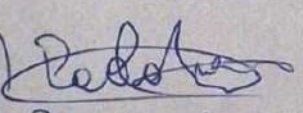

Gissela CHAGAS

Area TIC - Ministerio del Interior
Encargada Administrativa de la
División Infraestructura de TIC

Of. Ayte. (PA)


Ivanna MOLINA

Crio. (PE)


Paola Averó.

Llamado 0401-C07/2024 de Técnico en Información Geográfica, Pase en comisión al Área TIC/Secretaría
Valoración FUNCIONARIOS

ETAPA	PUNTAJE MÁXIMO	FACTOR	PUNTAJE MÁXIMO	SUBFACTOR	PUNTAJE
Requisito EXCLUYENTE:	Formación:		Cursos, jornadas y talleres relativos Sistemas de información geográfica o similares		No puntúa
Formación y Experiencia	60	Formación	30	[SF1] Cursos de diseño gráfico	6
				[SF2] Cursos Diseño asistido por computadora (CAD)	10
				[SF3] Cursos de sistemas de información geográfica (GIS)	10
				[SF4] Cursos de tecnologías de la imagen fotográfica	4
		Experiencia	30	[SF5] Acreditar 1 año de experiencia de trabajo con Software GIS (Qgis entre otros)	Hasta 30 puntos.
Entrevista	40				
TOTAL	100				